





RED DE DETECCIÓN DEL RIESGO POR PLAGUICIDAS

FICHA DE TOMA DE MUESTRAS

1. DATOS IDENTIFICATIVOS DEL MUESTREO			
CÓDIGO DEL PUNTO DE MUESTREO	GV09050002		
NOMBRE DEL PUNTO DE MUESTREO	RIO GUADIEL EN BAILEN		
COORDENADA X	431756	DEMARCACIÓN HIDROGRÁFICA	GUADALQUIVIR
COORDENADA Y	4209571	CÓDIGO MASA DE AGUA	ES050MSPF011006042
HUSO	30	AGUAS SPF/SBT	SPF
MUNICIPIO	Jabalquinto		
ORGANISMO/EMPRESA MUESTREO			
MUESTREADOR/ES			
CÓDIGO DE MUESTRA	05	Nº DE BOTES	2
FECHA DE MUESTREO	15/04/2024	VOLUMEN (L)	1,125
HORA DE MUESTREO	15:15	Agua estancada en el pozo	
Responsable de la finca		Tiempo de purga (min)	
Teléfono		Volumen de purga (L)	
Descripción del punto de muestreo	Se encuentra junto a una red de monitoreo de aguas, protegida por un muro de escollera. La orilla opuesta es arenosa. Se observa la presencia de hierbas y pocos árboles de ribera. El cultivo predominante en la zona es el olivo, con grandes extensiones de secano.		
Descripción de acceso y localización	La carretera principal es la de Bailen-Motril. Luego se accede por un camino de tierra desde donde se llega punto de muestreo, el cual se encuentra en la parte baja del puente Rio Genil.		
2. RETORNOS DE RIEGO			
Punto representativo	Comunidad de Regantes		
Colector/desagüe	Otra información (especificar)		
Observaciones			
3. CARACTERÍSTICAS FÍSICO-QUÍMICAS			
pH (unidades)	8,06	Conductividad eléctrica a 20°C (µS/cm)	990
Temperatura del agua (°C)	20,63	Otros parámetros (especificar)	
Observaciones			
4. PRECIPITACIONES, VERTIDOS E INCIDENCIAS			
Lluvia en el momento de muestreo	No	Evidencia de vertido	No
Evidencia de lluvia previa al muestreo	No		
Incidencias durante el muestreo			
5. IMÁGENES DEL PUNTO DE MUESTREO			
			
Imagen 1: Punto donde se toma la muestra		Imagen 2: Detalle de la masa de agua	
			
Imagen 3: Acceso		Imagen 4: Entorno	

6. ORTOFOTOGRAFÍA DEL PUNTO DE MUESTREO

